

POR AMOR Y RESPETO A LA VIDA

UDAF CENTRAL  
- MAGA -

Contabilidad	<input type="checkbox"/>
Presupuesto	<input checked="" type="checkbox"/>
Tesorería	<input type="checkbox"/>
Unidad de Apoyo	<input type="checkbox"/>



4 Av. 23-01 Zona 14, 01014  
Ciudad de Guatemala,  
Guatemala, Centroamérica  
PBX (502) 2310-2929  
info@defensores.org.gt  
www.defensores.org.gt



Guatemala, 8 de marzo de 2022

Para lo que corresponda

Licenciado:

Erasto René Lopez Urizar

ADMINISTRADOR FINANCIERO

MAGA




Respetable Licenciado Lopez:


Adjunto el informe de Avance Físico y Financiero del mes de FEBRERO DE 2022 ejecutados por Fundación Defensores de la Naturaleza en el Parque Nacional Naciones Unidas. Estos fondos son transferidos del Ministerio de Agricultura, Ganadería y Alimentación –MAGA según Convenio de Cooperación entre ambas instituciones Número 60-2013, Acuerdo Ministerial No. 611-2013 y sus Adendum No. 65-2016 Acuerdo Ministerial 278-2016 y Adendum 15-2017 Acuerdo Ministerial 53-2017, Adendum 07-2018 Acuerdo Ministerial 36-2018, Adendum 15-2019, Acuerdo 139-2019, Adendum 04-2020, Acuerdo 74-2020, Adendum 03-2021, Acuerdo 21-2021


Cualquier duda o información adicional estamos para servirle. Sin otro particular, nos suscribimos de usted, atentamente.

POR AMOR Y RESPETO A LA VIDA

  
Lic. Silvia Roy  
FUNDACION DEFENSORES DE  
LA NATURALEZA  
Parque Nacional Naciones  
Unidas  
Directora




  
Federico Galdamez  
FUNDACION DEFENSORES DE LA  
NATURALEZA  
Jefe de Operaciones

  
Ingeniero  
Javier Marquez  
FUNDACION DEFENSORES DE  
LA NATURALEZA  
Director Ejecutivo



www.defensores.org  
 info@defensores.org  
 P.O. Box 12023, Lima 12023  
 Calle de la Cultura  
 Av. 22 de Julio 14, 01014



<input type="checkbox"/>	Presupuesto
<input checked="" type="checkbox"/>	Presupuesto
<input type="checkbox"/>	Presupuesto
<input type="checkbox"/>	Presupuesto

Carta, 8 de marzo de 2022

Lic. Jairo  
 Fiestas y Eventos  
 ADMINISTRADOR FINANCIERO  
 MAGA

Respetable Lic. Jairo López

Adjunto el informe de Avance Físico y Financiero del mes de FEBRERO DE 2022 ejecutados por Fundación Defensores de la Naturaleza en el Parque Nacional Naciones Unidas. Estos fondos son transferidos del Ministerio de Agricultura, Ganadería y Alimentación - MAGA según Convenio de Cooperación entre ambas instituciones número 80-2019, Acuerdo Ministerial No. 611-2019 y sus Acordos No. 82-2016 Acuerdo Ministerial 278-2016 y Acordos 12-2017 Acuerdo Ministerial 23-2017, Acordos 07-2018 Acuerdo Ministerial 36-2018, Acordos 12-2019, Acuerdo 139-2019, Acordos 04-2020, Acuerdo 74-2020, Acordos 03-2021, Acuerdo 21-2021.

Cualquier duda o información adicional estamos para servirle. Sin otro particular, nos suscribimos de usted, atentamente.

POR AMOR Y RESPETO A LA VIDA

Federico Goldamer  
 FUNDACION DEFENSORES DE LA  
 NATURALEZA  
 Jefe de Operaciones

Javier Márquez  
 FUNDACION DEFENSORES DE  
 LA NATURALEZA  
 Director Ejecutivo

Dr. Silvia Roy  
 FUNDACION DEFENSORES DE  
 LA NATURALEZA  
 Parque Nacional Naciones  
 Unidas  
 Directora

INFORME TÉCNICO Y FINANCIERO  
PRESENTADO A EL MINISTERIO DE AGRICULTURA,  
GANADERÍA Y ALIMENTACIÓN  
-MAGA-

Licenciada Silvia Roy, pnuu@defensores.org.gt

Javier Marquez, jmarquez@defensores.org.gt

Federico Galdames, fgaldames@defensores.org.gt

Directora Parque Nacional Naciones Unidas

Director de Técnico de Areas Protegidas Fundación Defensores de la Naturaleza

Unidad de Operaciones Parque Nacional Naciones Unidas

Nombre del proyecto: Parque Nacional Naciones Unidas

• Localización geográfica del proyecto: Parque Nacional Naciones Unidas, Km. 21.5 antigua carretera a Amatlán

• Periodo que abarca el informe: 01 al 28 de FEBRERO de 2022

• Nombre de la organización ejecutora: Fundación Defensores de la Naturaleza

• Nombre de la organización a la cual se fue aprobado el desembolso: Fundación Defensores de la Naturaleza

• Contacto técnico principal actual: Licda. Silvia Roy, Directora PNUU, Km. 21.5 Carretera antigua a Amatlán, Celular: 60514825 pnuu@defensores.org.gt

• Nombre del responsable de la elaboración del informe: Licenciada Silvia Roy, Federico Galdames con Visto Bueno de la Ingeniero Javier Marquez, Director Ejecutivo



- **Firma del responsable de la elaboración del informe:**



Silvia Roy  
**DIRECTORA PNNU**



Vo. Bo. Javier Marquez  
**DIRECTOR EJECUTIVO**



Federico Galdamez  
**JEFE DE OPERACIONES**

## **1. Introducción:**

El Parque Nacional Naciones Unidas cedido en calidad de Usufructo a Fundación Defensores de la Naturaleza (FDN) según el Acuerdo 319-97, ha sido administrado por FDN desde el 22 de MAYO de 1997. Durante este período se han realizado trabajos de recuperación y protección de las áreas boscosas, mejoramiento de la infraestructura existente e implementación de nuevos servicios. Todo lo anterior para lograr que el Parque se desarrolle como un centro Regional de Educación Ambiental.

Con el aporte del MAGA y conforme lo establecido en el Convenio se estará conservando este recurso natural tan importante para la Cuenca del Lago de Amatitlán.

De conformidad con lo establecido en el Convenio (60-2013) suscrito entre el Ministerio de Agricultura, Ganadería y Alimentación y Fundación Defensores de la Naturaleza a continuación se presenta el informe de las diferentes actividades realizadas durante el presente período en el Parque Nacional Naciones Unidas.

El presente informe muestra los avances de ejecución dentro del Parque Nacional Naciones Unidas, los cuales están vinculados a los lineamientos establecidos en el Plan Maestro 2006-2010. Aunque el período del Plan Maestro ya cumplió, éste continúa vigente ya que según lo establecido en la Ley de Áreas Protegidas mientras el siguiente Plan no esté aprobado continúa vigente el anterior.

## **2. Misión y Objetivos de Conservación**

### **Misión**

Ser el área protegida que satisface la demanda de servicios de educación ambiental y recreación al aire libre de los habitantes de la zona metropolitana de Guatemala, contribuyendo a la conservación y recuperación de la cuenca del lago de Amatitlán.



Misión  
Ser el área protegida que satisfice la demanda de servicios de educación ambiental y recreación al aire libre de los habitantes de la zona metropolitana de Guatemala contribuyendo a la conservación y recuperación de la cuenca del lago de Amatitlán.

## 2. Misión y Objetivos de Conservación

El presente informe muestra los avances de ejecución dentro del Parque Nacional Naciones Unidas, los cuales están vinculados a los lineamientos establecidos en el Plan Maestro 2008-2010. Aunque el periodo del Plan Maestro va cumplido, éste continúa vigente ya que según lo establecido en la Ley de Áreas Protegidas mientras el siguiente Plan no esté aprobado continúa vigente el anterior.

El presente informe muestra los avances de ejecución dentro del Parque Nacional Naciones Unidas, los cuales están vinculados a los lineamientos establecidos en el Plan Maestro 2008-2010. Aunque el periodo del Plan Maestro va cumplido, éste continúa vigente ya que según lo establecido en la Ley de Áreas Protegidas mientras el siguiente Plan no esté aprobado continúa vigente el anterior.

De conformidad con lo establecido en el Convenio (60-2013) suscrito entre el Ministerio de Agricultura, Gananería y Alimentación y Fundación Defensores de la Naturaleza a continuación se presenta el informe de las diferentes actividades realizadas durante el presente periodo en el Parque Nacional Naciones Unidas.

Con el aporte del MAGA y conforme lo establecido en el Convenio se estará conservando este recurso natural tan importante para la Cuenca del Lago de Amatitlán. El Parque Nacional Naciones Unidas cedido en calidad de usufructo a Fundación Defensores de la Naturaleza (FDN) según el Acuerdo 319-97, ha sido administrado por FDN desde el 22 de MAYO de 1997. Durante este periodo se han realizado trabajos de recuperación y protección de las áreas boscosas, mejoramiento de la infraestructura existente e implementación de nuevos servicios. Todo lo anterior para lograr que el Parque se desarrolle como un centro Regional de Educación Ambiental.

## 1. Introducción

DIRECTOR EJECUTIVO  
Vr. Bto. Javier Marín

DIRECTORA PINU  
Silvia Roy

JEFE DE OPERACIONES  
Federico Galdames

Firma del responsable de la elaboración del informe:

## Objetivos

- Brindar a nuestros visitantes un área que proporcione educación y recreación en un ambiente seguro y natural.
- Desarrollar programas de capacitación, interpretación y educación ambiental dirigidos a maestros, escolares y público en general.
- Apoyar la educación y valorización de los recursos naturales y culturales.
- Promover la participación ciudadana en la protección y recuperación de los recursos naturales del PNNU.
- Conservar y restaurar la biodiversidad y los procesos ecológicos del área.
- Promover el manejo sustentable de los recursos naturales del Parque Nacional Naciones Unidas.

Las actividades del parque se centran en los siguientes programas y subprogramas descritos en detalle en el Plan Maestro:

### Programa Protección y Control

#### Sub Programa Control y Vigilancia

### Programa Manejo de Recursos

#### Sub Programa Manejo Forestal

#### Sub Programa Investigación y Monitoreo

### Programa Uso Público

#### Sub Programa Educación e Interpretación Ambiental

#### Sub Programa Recreación

### Programa Administración

#### Sub Programa Administración

#### Sub Programa Infraestructura y Equipamiento

## 3. Procedimiento:

## IV. ACTIVIDADES A DESARROLLAR

- 5.1 Protección de ciento noventa (190) hectáreas de bosque mixto en actividades de prevención y control de incendios (brechas contra incendios), manejo de plagas y talas ilegales, anualmente durante la vigencia de convenio.
- 5.2 Mantenimiento de cincuenta (50) hectáreas de reforestación de especies mixtas



2.2 Mantenimiento de cincuenta (50) hectáreas de regeneración de especies nativas

2.3 "Reforestación" sustituyendo durante la vigencia de convenio

prevención y control de incendios (riesgos contra incendios) manejo de plagas y

2.4 Protección de ciento noventa (120) hectáreas de bosque mixto en actividades de

#### IV. ACTIVIDADES A DESARROLLAR

##### 3. Procesamiento

Sub Programa Infraestructura y Equipamiento

Sub Programa Administración

Programa Administración

Sub Programa Recreación

Sub Programa Educación e Interpretación Ambiental

Programa Uso Público

Sub Programa Investigación y Monitoreo

Sub Programa Manejo Forestal

Programa Manejo de Recursos

Sub Programa Control y Vigilancia

Programa Protección y Control

Reforestación en el Plan Maestro

Las actividades del parque se centran en las siguientes programáticas y subprogramáticas

##### Misiones Principales:

- Promover el manejo sustentable de los recursos naturales del Parque Nacional
- Conservar y restaurar la biodiversidad y los procesos ecológicos de las áreas naturales del PNIN
- Promover la participación ciudadana en la protección y recuperación de los recursos naturales y la conservación de los recursos naturales y culturales
- Apoyar la educación y restauración de los recursos naturales y culturales
- Desarrollar programas de conservación, interpretación y educación ambiental en el ambiente según y requerir
- Brindar a usuarios visitantes un área que promueva educación y recreación en

##### Objetivos

en actividades de prevención y control de incendios (brechas contra incendios), replante y actividades de prevención de talas ilegales. Al dar mantenimiento a las realizadas a partir del 2013 el mantenimiento es para noventa (90) hectáreas.

- 5.3 Establecimiento de cinco (5) hectáreas anuales de reforestación durante la vigencia del presente Convenio que incluya establecimiento, mantenimiento, replanteo, prevención y control de incendios (brechas contra incendios) y protección contra talas ilegales.

Se han establecido cinco (5) anuales a partir del 2013 actualmente son noventa (90)

- 5.4 Manejo de Regeneración Natural en un área de cinco (5) hectáreas anuales para enriquecimiento de bosque en zonas con baja densidad poblacional que ayuden en la protección del suelo. Se han establecido cinco (5) anuales a partir del 2013 actualmente son noventa (90)

- 5.5 Mantenimiento de cincuenta (50) hectáreas de Estructuras de Conservación de Suelos (Acequias) con sus respectivas barreras vivas para evitar la erosión de suelos hacia el Lago de Amatitlan. Se han establecido dos (2) hectáreas anuales, actualmente son sesenta y seis (66).

- 5.6 Establecimiento de 2 hectáreas nuevas anuales de Estructuras de Conservación de Suelos (Acequias) en áreas que presenten riesgo de erosión hacia el lago de Amatitlan con su correspondiente barreras vivas y mantenimiento. Se han establecido dos (2) hectáreas anuales, actualmente son sesenta y seis (66)

- 5.7 Vigilancia en época de verano mediante la Torre de Control de Incendios instalada en el Parque de alrededor de cien (100) hectáreas como alerta temprana para evitar avance de fuego.

- 5.8 Dar en su oportunidad, el crédito de publicidad correspondiente al Ministerio de Agricultura, Ganadería y Alimentación y al Gobierno de Guatemala.

- 5.9 Presentar al MAGA oportunamente el plan de acciones anuales para el fortalecimiento y conservación de la Cuenca, así como solicitar el aporte anual.

- 5.10 Recibir el aporte económico y optimizar el uso de los fondos que le sean aportados por el Ministerio de Agricultura, Ganadería y Alimentación

- 5.11 El cumplimiento a lo establecido en la Ley del Presupuesto General de Ingresos y Egresos del Estado para el Ejercicio Fiscal que corresponda y a las Normas



en actividades de prevención y control de incendios (brechas contra incendios), replante y actividades de prevención de talas ilegales. Al dar mantenimiento a las realizadas a partir del 2013 el mantenimiento es para noventa (90) hectáreas.

5.3 Establecimiento de cinco (5) hectáreas anuales de reforestación durante la vigencia del presente Convenio que incluye establecimiento, mantenimiento, replanteo, prevención y control de incendios (brechas contra incendios) y protección contra talas ilegales. Se han establecido cinco (5) anuales a partir del 2013 actualmente son noventa (90)

5.4 Manejo de Regeneración Natural en un área de cinco (5) hectáreas anuales para enriquecimiento de bosque en zonas con baja densidad poblacional que ayudan en la protección del suelo. Se han establecido cinco (5) anuales a partir del 2013 actualmente son noventa (90)

5.5 Mantenimiento de cincuenta (50) hectáreas de Estructuras de Conservación de Suelos (Aceduzas) con sus respectivas barreras vivas para evitar la erosión de suelos hacia el Lago de Amatitlán. Se han establecido dos (2) hectáreas anuales, actualmente son sesenta y seis (66)

5.6 Establecimiento de 2 hectáreas nuevas anuales de Estructuras de Conservación de Suelos (Aceduzas) en áreas que presentan riesgo de erosión hacia el lago de Amatitlán con su correspondiente barreras vivas y mantenimiento. Se han establecido dos (2) hectáreas anuales, actualmente son sesenta y seis (66)

5.7 Vigilancia en época de verano mediante la Torre de Control de Incendios instalada en el Parque de alrededor de cien (100) hectáreas como alerta temprana para evitar avance de fuego.

5.8 Dar en su oportunidad el crédito de publicidad correspondiente al Ministerio de Agricultura, Ganadería y Alimentación y al Gobierno de Guatemala.

5.9 Presentar al MAGA oportunamente el plan de acciones anuales para el fortalecimiento y conservación de la Cuenca, así como solicitar el aporte anual.

5.10 Recibir el aporte económico y optimizar el uso de los fondos que le sean aportados por el Ministerio de Agricultura, Ganadería y Alimentación.

5.11 El cumplimiento a lo establecido en la Ley del Presupuesto General de Ingresos y Egresos del Estado para el Ejercicio Fiscal que corresponda y a las Normas

Administrativas del MAGA, presentando en forma mensual, informe de avance físico y financiero que se derive de los recursos que son transferidos, a fin de que el MAGA traslade la información al Ministerio de Finanzas Públicas y a la Contraloría General de Cuentas.

5.12 Facilitar a la auditoría interna del MAGA asimismo como a la Contraloría General de Cuentas la información financiera de los aportes otorgados en cooperación técnica.

5.13 Otorgar la cooperación técnica y financiera a la Fundación Defensores de la Naturaleza necesite, siempre que se encuentre dentro de sus posibilidades para el desarrollo dentro del Parque Nacional Naciones Unidas de proyectos de Conservación y Manejo de la Cuenca, considerando que el terreno de este Parque Nacional es parte importante de la Cuenca del Lago de Amatitlan, por lo que se hace necesario realizar actividades de protección y manejo de la misma, incluyendo Educación Ambiental dirigida a estudiantes y población que visita el mismo.

## **V. EJECUCIÓN DEL PROYECTO:**

A continuación, se presentan los componentes por resultados para su mejor comprensión, análisis y evaluación.

### **6.1 Protección de ciento noventa (190) hectáreas de bosque mixto en actividades de prevención y control de incendios (brechas contra incendios), manejo de plagas y talas ilegales, anualmente durante la vigencia de convenio.**

Durante el mes de febrero se ha avanzado 915 metros lineales en limpieza de brechas corta fuegos. Se retiró el material vegetal seco que se encuentra dentro de la misma, para evitar que, que el material combustible pueda afectar al momento de un incendio y por consiguiente afectar las plantas.

El monitoreo para la prevención de incendios, se realiza de 11.00 de la mañana a las 18:00, teniendo 2 cuadrillas de 6 elementos cada una, para la respuesta a un incendio.

El día 18 de febrero se reportaron 2 incendios en áreas reforestadas en 2019 y 2020, siendo afectados 1,100 metros cuadrados, donde se perdieron alrededor de 200 plantas, ya que por la intensidad del fuego estas no resistieron, por lo que se estarán reponiendo al iniciarse la época seca.



Administrativas del MAGA, presentando en forma mensual, informe de avances físico y financiero que se derive de los recursos que son transferidos, a fin de que el MAGA traslade la información al Ministerio de Finanzas Públicas y a la Contraloría General de Cuentas.

5.12 Facilitar la auditoría interna del MAGA asumiendo como a la Contraloría General de Cuentas la información financiera de los aportes otorgados en cooperación técnica.

5.13 Otorgar la cooperación técnica y financiera a la Fundación Defensores de la Naturaleza necesite, siempre que se encuentre dentro de sus posibilidades para el desarrollo dentro del Parque Nacional Naciones Unidas de proyectos de Conservación y Manejo de la Cuenca, considerando que el terreno de este Parque Nacional es parte importante de la Cuenca del Lago de Amatitlán, por lo que se hace necesario realizar actividades de protección y manejo de la misma, incluyendo Educación Ambiental dirigida a estudiantes y población que visita el mismo.

## V. EJECUCIÓN DEL PROYECTO.

A continuación, se presentan los componentes por resultados para su mejor comprensión, análisis y evaluación.

6.1 Protección de ciento noventa (190) hectáreas de bosque mixto en actividades de prevención y control de incendios (brechas contra incendios), manejo de plagas y talas ilegales, anualmente durante la vigencia de convenio.

Durante el mes de febrero se ha avanzado 915 metros lineales en limpieza de brechas contra fuegos. Se retiró el material vegetal seco que se encuentra dentro de la misma para evitar que, que el material combustible pueda afectar al momento de un incendio y por consiguiente afectar las plantas.

El monitoreo para la prevención de incendios, se realiza de 11:00 de la mañana a las 18:00, teniendo 2 cuadrillas de 6 elementos cada una, para la respuesta a un incendio.

El día 18 de febrero se reportaron 2 incendios en áreas reforestadas en 2019 y 2020, siendo afectados 1,100 metros cuadrados, donde se perdieron alrededor de 200 plantas, ya que por la intensidad del fuego estas no resistieron, por lo que se están reponiendo al iniciarse la época seca.



(foto 1 y 2) Estado de las brechas corta fuegos, después del rastrilado.



(foto 3 y 4) Daños causados por el incendio forestal 18/02/22

## **6.2 Mantenimiento de noventa (90) hectáreas de reforestación de especies mixtas.**

En la época seca no se realiza ninguna actividad relacionada con chapeo o trabajos silviculturales, debido a que la planta sufre estrés hídrico, por lo que es recomendable no intervenirla.

Las reforestaciones recientes son las que tienen monitoreo más constante.





(foto 1 y 2) Estado de las piecnas con fuego, después del incendio.



(foto 3 y 4) Daños causados por el incendio forestal.

### 6.2 Mantenimiento de noventa (90) hectáreas de reforestación de especies mixtas.

En la época seca no se realiza ninguna actividad relacionada con el manejo o trabajo silviculturales, debido a que la planta sufre estrés hídrico, por lo que se recomienda no intervenir.

Las reforestaciones recientes son las que tienen monitoreo más constante.



(foto 5 y 6) Estado actual de áreas reforestadas.



(foto 7 y 8) Estado actual de áreas reforestadas.

**6.3 Establecimiento de cinco (5) hectáreas anuales de reforestación durante la vigencia del presente Convenio que incluya establecimiento, mantenimiento, replante, prevención y control de incendios (brechas contra incendios) y protección contra talas ilegales.**

El establecimiento para el año 2022, se tiene contemplado realizarlo en los meses de mayo y junio, cuando la temporada de lluvias se establezca, con el objetivo de que las plantas sembradas aprovechen el tiempo de humedad logrando un mejor prendimiento.



6.3. Establecimiento de cinco (5) hectáreas anuales de reforestación durante la vigencia del presente Convenio que incluya establecimiento, mantenimiento, replante, prevención y control de incendios (brechas contra incendios) y protección contra tala ilegal.

El establecimiento para el año 2025, se tiene contemplado realizar en los meses de mayo y junio, cuando la temporada de lluvias se establece, con el objetivo de que las plantas sembradas aprovechen el tiempo de humedad logrando un mejor prendimiento.

(foto 7 y 8) Estado actual de áreas reforestadas.



(foto 5 y 6) Estado actual de áreas reforestadas.







(foto 9 y 10) Áreas posibles para reforestar 2022.

#### **6.4 Manejo de Regeneración Natural en un área de cinco (5) hectáreas anuales para enriquecimiento de bosque en zonas con baja densidad poblacional que ayuden en la protección del suelo.**

El establecimiento de las 5 hectáreas de regeneración para el año 2022, se estará realizando en los meses de junio o julio, ubicando el área en el mes de abril y en los siguientes meses antes del establecimiento, se verificará por medio de un inventario lo que naturalmente ha empezado a desarrollar en el área y se realizará un plateo a cada una previo al establecimiento.



(foto 11 y 12) Áreas posibles de regeneración natural.

#### **6.5 Mantenimiento de sesenta y seis (66) hectáreas de Estructuras de Conservación de Suelos (Acequias) con sus respectivas barreras vivas para evitar la erosión de suelos hacia el Lago de Amatitlan:**

Las acequias hasta el momento se encuentran en buenas condiciones. El mantenimiento se tiene planificado realizarse entre los meses de octubre y noviembre,



(foto 9 y 10) Áreas posibles para reforestar 2022.

6.4 Manejo de Regeneración Natural en un área de cinco (5) hectáreas similares para establecimiento de bosque en zonas con baja densidad poblacional que ayudan en la protección del suelo.

El establecimiento de las 5 hectáreas de regeneración para el año 2022, se estará realizando en los meses de junio o julio, ubicando el área en el mes de abril y en los siguientes meses antes del establecimiento, se verificará por medio de un inventario lo que naturalmente ha empezado a desarrollarse en el área y se realizará un planeo a cada una previo al establecimiento.



(foto 11 y 12) Áreas posibles de regeneración natural.

6.5 Mantenimiento de asenta y seis (66) hectáreas de Estructuras de Conservación de Suelos (Acéquias) con sus respectivas barreras vivas para evitar la erosión de suelos hacia el Lago de Amatitlán:

Las acéquias hasta el momento se encuentran en buenas condiciones. El mantenimiento se tiene planificado realizarse entre los meses de octubre y noviembre.



realizando un monitoreo contante para verificar su estado, especialmente durante la época lluviosa.



(foto 13 y 14) Estado actual de estructuras de conservación de suelos.

#### **6.6 Establecimiento de 2 hectáreas nuevas anuales de Estructuras de Conservación de Suelos (Acequias) en áreas que presenten riesgo de erosión hacia el lago de Amatitlan con su correspondiente barreras vivas y mantenimiento.**

El establecimiento de las 2 hectáreas para el año 2022, se tiene planificado para el mes de noviembre, cuando las condiciones del suelo sean óptimas para la perforación de la zanja, ya que por el tipo de suelo cuando está saturado de humedad es más difícil la perforación. Su ubicación se determinará en el mes de julio.




(foto 15 y 16) Áreas posibles, para el establecimiento de estructuras de conservación de suelos.

#### **6.7 Vigilancia en época de verano mediante la Torre de Control de Incendios**

## 6.7 Vigilancia en época de verano mediante la Torre de Control de incendios

(foto 15 y 16) Áreas posibles para el establecimiento de estructuras de conservación de suelos.



El establecimiento de las 2 hectáreas para el año 2022, se tiene planificado para el mes de noviembre, cuando las condiciones del suelo sean óptimas para la perforación de la zanja, ya que por el tipo de suelo cuando está saturado de humedad es más difícil la perforación. Su ubicación se determinará en el mes de julio.

## 6.8 Establecimiento de 2 hectáreas nuevas anuales de Estructuras de Conservación de Suelos (Aceduzas) en áreas que presenten riesgo de erosión hacia el lago de Amatitlán con su correspondiente plantas vivas y mantenimiento.

(foto 13 y 14) Estado actual de estructuras de conservación de suelos



realizando un monitoreo constante para verificar su estado, especialmente durante la época lluviosa.



**instalada en el Parque de alrededor de cien (100) hectáreas como alerta temprana para evitar avance de fuego.**

La vigilancia por el tema de prevención de incendios y seguridad, se incrementa por el peligro que representa la época seca y la visualización del área en la torre, es importante realizándose diariamente, especialmente durante las tardes.

**6.8 Otorgar la cooperación técnica y financiera a la Fundación Defensores de la Naturaleza necesite, siempre que se encuentre dentro de sus posibilidades para el desarrollo dentro del Parque Nacional Naciones Unidas de proyectos de Conservación y Manejo de la Cuenca, considerando que el terreno de este Parque Nacional es parte importante de la Cuenca del Lago de Amatitlan, por lo que se hace necesario realizar actividades de protección y manejo de la misma, incluyendo Educación Ambiental dirigida a estudiantes y población que visita el mismo.**

### **SERVICIOS EDUCATIVO RECREATIVOS**

Conforme el protocolo interno desarrollado para prevenir el avance de la actual pandemia, no se están prestando todos los servicios y se está atendiendo con aforo limitado.

Los servicios activos y los resultados obtenidos durante el presente mes son los que se detallan a continuación:

Granja Educativa se atendieron 789 adultos y 525 niños.

Renta de Bicicletas 1075 usuarios.

Comida de tortugas 355 usuarios.

Campamentos: 7 usuarios

### **ACTIVIDADES PARA MANTENIMIENTO**

1. Construcción de cajas de registro, para llaves de paso de agua potable.
2. Mantenimiento de faroles de Plaza Antigua.
3. Inicio con la reparación de puente colgante.
4. Reparación de bancas de mirador.
5. Cambio de juegos para niños.
6. Reparación de barandas

instalada en el Parque de alrededor de cien (100) hectáreas como alerta temprana para evitar avance de fuego.

La vigilancia por el tema de prevención de incendios y seguridad, se incrementa por el peligro que representa la época seca y la visualización del área en la zona es importante realizándose diariamente, especialmente durante las tardes.

6.8 Otorgar la cooperación técnica y financiera a la Fundación Defensores de la Naturaleza necesite, siempre que se encuentre dentro de sus posibilidades para el desarrollo dentro del Parque Nacional Naciones Unidas de proyectos de Conservación y Manejo de la Cuenca, considerando que el terreno de este Parque Nacional es parte importante de la Cuenca del Lago de Amatitlán, por lo que se hace necesario realizar actividades de protección y manejo de la misma, incluyendo Educación Ambiental dirigida a estudiantes y población que visita el mismo.

#### SERVICIOS EDUCATIVO RECREATIVOS

Conforme el protocolo interno desarrollado para prevenir el avance de la actual pandemia, no se están prestando todos los servicios y se está atendiendo con alto limitado.

Los servicios activos y los resultados obtenidos durante el presente mes son los que se detallan a continuación.

Grupos Educativos se atendieron 780 adultos y 525 niños.  
Renta de Bicicletas 1075 usuarios  
Comida de tortugas 355 usuarios  
Campamentos 7 usuarios

#### ACTIVIDADES PARA MANTENIMIENTO

1. Construcción de cajas de registro para llaves de paso de agua potable
2. Mantenimiento de faroles de Plaza Antigua
3. Inicio con la reparación de puente colgante
4. Reparación de bancas de mirador
5. Cambio de juegos para niños
6. Reparación de banderas





(foto 17 y 18) Construcción de cajas de registro y cambio de juegos para niños.



(foto 19 y 20) Reparación de baranda entrada y rancho Ciudad Vieja y reparación de puente colgante.




(foto 21 y 22) Mantenimiento de faroles de Plaza Antigua.

Guatemala, Marzo de 2022

(foto 21 y 22) Mantenimiento de faroles de Plaza Antigua.



(foto 19 y 20) Reparación de bandas entrada y rancho Ciudad Vieja y reparación de puente colgante.



(foto 17 y 18) Construcción de cajas de registro y cambio de juegos para niños.





## ANEXO "C" - DEF 1

### INFORME DE AVANCE FÍSICO Y FINANCIERO DE ENTIDADES RECEPTORAS DE SUBSIDIOS O SUBVENCIONES CON RECURSOS DEL ESTADO

**Base Legal:**

Artículo 32 Bis del Decreto No. 101-97, Ley Orgánica del Presupuesto.

Artículo 9 del Acuerdo Gubernativo No. 243-2018 que aprobó la distribución analítica del Presupuesto General de Ingresos y Egresos del Estado para el Ejercicio Fiscal 2019.

Artículos 11, 12, 14 y 25 del Decreto No. 25-2018, Ley del Presupuesto General de Ingresos y Egresos del Estado para el Ejercicio Fiscal 2019.

Responsable de la actualización de la información: Silvia Roy

Informe correspondiente al mes de: FEBRERO

Fecha de Generación: 09/03/2022

I. DATOS GENERALES DE LA ENTIDAD RECEPTORA DE SUBSIDIOS O SUBVENCIONES			
1. Nombre o razón social	Fundacion Defensores De La Naturaleza		
2. Código de entidad receptora	785		
3. Número de identificación tributaria (NIT)	559877K		
4. Domicilio fiscal	4 AVENIDA 23-01 14 14		
5. Página de internet y Números telefónicos	www.defensores.org.gt	56514825/ 30015186	23102929
6. Nombre del representante legal	LUIS ANTONIO, GÁLVEZ CAPILLA		
7. Número y fecha del convenio	21-2021	30/12/2021	
8. Número y fecha de la disposición legal que autorizó el convenio	Acuerdo Ministerial 328-2021		30/12/2021
9. Monto anual en Q	Q1,000,000.00		
10. Nombre de la institución pública que otorga el subsidio o subvención	MINISTERIO DE AGRICULTURA, GANADERÍA Y ALIMENTACIÓN - ADMINISTRACIÓN FINANCIERA		
<ul style="list-style-type: none"> <li>Formalizar la cooperación entre el Ministerio de Agricultura, Ganadería y Alimentación y la Fundación Defensores de la Naturaleza para realizar acciones conjuntas para fortalecer la cuenca del Lago de Amatitlán procurando su conservación y protección</li> </ul>			







## II. INFORMACIÓN DE AVANCE FÍSICO Y FINANCIERO ANUAL

No.	Metas	Unidad de Medida (1)	Avance Físico de la Ejecución			Avance Financiero de la Ejecución			Observaciones (Justificación de variaciones)
			Cantidad			Monto (en Quetzales)			
			Programada Anual	Ejecutado Acumulado	% de Ejecución	Total Programado Anual	Ejecutado Acumulado	% de Ejecución	
1	Protección de hectáreas de bosque mixto en actividades de prevención y control de incendios (brechas contra incendios), manejo de plagas y talas ilegales, anualmente durante la vigencia de	Hectárea	190	25	13.16	270,834.28	28,883.16	10.67	Durante el mes de febrero se ha avanzado 915 metros lineales en limpieza de brechas corta fuegos. El monitoreo para la prevención de incendios, se realiza de 11:00 de la mañana a las
2	Mantenimiento de hectáreas de reforestación de especies mixtas en actividades de prevención y control de incendios (brechas contra incendios), replante y actividades de prevención de talas	Hectárea	90	0	0.00	154,043.52	0.00	0.00	En la época seca no se realiza ninguna actividad relacionada con chapeo o trabajos silviculturales, debido a que la planta sufre estrés hídrico, por lo que es recomendable no intervenirla.
3	Establecimiento de hectáreas anuales de reforestación durante la vigencia del Convenio que incluya establecimiento, mantenimiento, replanteo, prevención y control de incendios	Hectárea	5	0	0.00	16,046.20	0.00	0.00	El establecimiento para el año 2022, se tiene contemplado realizarlo en los meses de mayo y junio, cuando la temporada de lluvias se establezca, con el objetivo de que las plantas
4	Manejo de Regeneración Natural en un área de hectáreas para enriquecimiento de bosque en zonas con baja densidad poblacional que ayuden en la protección del suelo.	Hectárea	5	0	0.00	6,418.48	0.00	0.00	El establecimiento de las 5 hectáreas de regeneración para el año 2022, se estará realizando en los meses de junio o julio, ubicando el área en el mes de abril y en los siguientes meses
5	Mantenimiento de hectáreas de Estructuras de Conservación de Suelos (Acequias) con sus respectivas barreras vivas para evitar la erosión de suelos hacia el Lago de Amatitlán.	Hectárea	66	0	0.00	157,252.76	0.00	0.00	Las acequias hasta el momento se encuentran en buenas condiciones. El mantenimiento se tiene planificado realizarse entre los meses de octubre y noviembre, realizando un monitoreo constante para
6	Establecimiento de hectáreas nuevas anuales de Estructuras de Conservación de Suelos (Acequias) en áreas que presenten riesgo de erosión hacia el lago de Amatitlán con su	Hectárea	2	0	0.00	24,069.30	0.00	0.00	El establecimiento de las 2 hectáreas para el año 2022, se tiene planificado para el mes de noviembre, cuando las condiciones del suelo sean óptimas para la perforación de la zanja, ya que por
7	Vigilancia en época de verano mediante la Torre de Control de Incendios instalada en el Parque de alrededor de hectáreas como alerta temprana para evitar avance de fuego.	Hectárea	100	8.34	8.34	188,998.66	3,209.24	1.70	La vigilancia por el tema de prevención de incendios y seguridad, se incrementa por el peligro que representa la época seca y la visualización del área en la torre, es importante realizándose
8	Dar en su oportunidad, el crédito de publicidad correspondiente al Ministerio de Agricultura, Ganadería y Alimentación y el Gobierno de Guatemala.	Documento	1	0.16	16.00	0.00	0.00	0.00	
9	Presentar al MAGA oportunamente el plan de acciones anuales para el fortalecimiento y conservación de la Cuenca así como solicitar el aporte anual.	Documento	1	0.08	8.00	0.00	0.00	0.00	
10	Recibir el aporte económico y optimizar el uso de los fondos que le sean aportados por el Ministerio de Agricultura, Ganadería y Alimentación	Documento	12	2	16.67	0.00	0.00	0.00	
11	El cumplimiento a lo establecido en la Ley del Presupuesto General de Ingresos y Egresos del Estado para el Ejercicio Fiscal que corresponda y a las Normas Administrativas del MAGA,	Documento	12	2	16.67	0.00	0.00	0.00	
12	Facilitar a la auditoría interna del MAGA asimismo como a la Contraloría General de Cuentas la información financiera de los aportes otorgados en cooperación técnica.	Documento	12	2	16.67	0.00	0.00	0.00	
13	Otorgar la cooperación técnica y financiera que la Fundación necesite, siempre que se encuentre dentro de sus posibilidades para el desarrollo dentro del Parque Naciones Unidas de proyectos	Documento	12	2	16.67	182,336.80	5,486.20	3.01	Se construyeron cajas de registro, mantenimiento de faroles, reparación de puente y bancas del Mirador, cambio de juegos infantiles, reparación de barandas

## III. INFORMACIÓN DE AVANCE FÍSICO Y FINANCIERO MENSUAL

No.	Metas	Unidad de Medida (1)	Avance	Ejecución											
				Enero	Febrero	Marzo	Abril	Mayo	Junio	Julio	Agosto	Septiembre	Octubre	Noviembre	Diciembre







No.	Metas	Unidad de Medida (1)	Avance	Ejecución											
				Enero	Febrero	Marzo	Abril	Mayo	Junio	Julio	Agosto	Septiembre	Octubre	Noviembre	Diciembre
1	Protección de hectáreas de bosque mixto en actividades de prevención y control de incendios (brechas contra incendios), manejo de plagas y talas ilegales, anualmente durante la vigencia de convenio.	Hectárea	Financiero	0.00	28,883.16	0	0	0	0	0	0	0	0	0	0
			Físico	10	15	0	0	0	0	0	0	0	0	0	0
2	Mantenimiento de hectáreas de reforestación de especies mixtas en actividades de prevención y control de incendios (brechas contra incendios), replante y actividades de prevención de talas ilegales.	Hectárea	Financiero	0.00	0.00	0	0	0	0	0	0	0	0	0	0
			Físico	0	0	0	0	0	0	0	0	0	0	0	0
3	Establecimiento de hectáreas anuales de reforestación durante la vigencia del Convenio que incluya establecimiento, mantenimiento, replanteo, prevención y control de incendios (brechas contra incendios) y protección contra	Hectárea	Financiero	0.00	0.00	0	0	0	0	0	0	0	0	0	0
			Físico	0	0	0	0	0	0	0	0	0	0	0	0
4	Manejo de Regeneración Natural en un área de hectáreas para enriquecimiento de bosque en zonas con baja densidad poblacional que ayuden en la protección del suelo.	Hectárea	Financiero	0.00	0.00	0	0	0	0	0	0	0	0	0	0
			Físico	0	0	0	0	0	0	0	0	0	0	0	0
5	Mantenimiento de hectáreas de Estructuras de Conservación de Suelos (Acequias) con sus respectivas barreras vivas para evitar la emisión de suelos hacia el Lago de Amatitlán.	Hectárea	Financiero	0.00	0.00	0	0	0	0	0	0	0	0	0	0
			Físico	0	0	0	0	0	0	0	0	0	0	0	0
6	Establecimiento de hectáreas nuevas anuales de Estructuras de Conservación de Suelos (Acequias) en áreas que presenten riesgo de erosión hacia el lago de Amatitlán con su correspondiente barreras vivas y	Hectárea	Financiero	0.00	0.00	0	0	0	0	0	0	0	0	0	0
			Físico	0	0	0	0	0	0	0	0	0	0	0	0
7	Vigilancia en época de verano mediante la Torre de Control de Incendios instalada en el Parque de alrededor de hectáreas como alerta temprana para evitar avance de fuego.	Hectárea	Financiero	0.00	3,209.24	0	0	0	0	0	0	0	0	0	0
			Físico	0	8.34	0	0	0	0	0	0	0	0	0	0
8	Dar en su oportunidad, el crédito de publicidad correspondiente al Ministerio de Agricultura, Ganadería y Alimentación y al Gobierno de Guatemala.	Documento	Financiero	0.00	0.00	0	0	0	0	0	0	0	0	0	0
			Físico	0.08	0.06	0	0	0	0	0	0	0	0	0	0
9	Presentar al MAGA oportunamente el plan de acciones anuales para el fortalecimiento y conservación de la Cuenca así como solicitar el aporte anual.	Documento	Financiero	0.00	0.00	0	0	0	0	0	0	0	0	0	0
			Físico	0.08	0	0	0	0	0	0	0	0	0	0	0
10	Recibir el aporte económico y optimizar el uso de los fondos que le sean aportados por el Ministerio de Agricultura, Ganadería y Alimentación	Documento	Financiero	0.00	0.00	0	0	0	0	0	0	0	0	0	0
			Físico	1	1	0	0	0	0	0	0	0	0	0	0
11	El cumplimiento a lo establecido en la Ley del Presupuesto General de Ingresos y Egresos del Estado para el Ejercicio Fiscal que corresponda y a las Normas Administrativas del MAGA, presentando en forma mensual, informe de	Documento	Financiero	0.00	0.00	0	0	0	0	0	0	0	0	0	0
			Físico	1	1	0	0	0	0	0	0	0	0	0	0
12	Facilitar a la auditoría interna del MAGA asimismo como a la Contraloría General de Cuentas la información financiera de los aportes otorgados en cooperación técnica.	Documento	Financiero	0.00	0.00	0	0	0	0	0	0	0	0	0	0
			Físico	1	1	0	0	0	0	0	0	0	0	0	0



Subject: English		Unit	Lesson	Topic	Objectives	Activities	Assessment	Resources	Remarks
1	1	1	1	1	1	1	1	1	1
2	2	2	2	2	2	2	2	2	2
3	3	3	3	3	3	3	3	3	3
4	4	4	4	4	4	4	4	4	4
5	5	5	5	5	5	5	5	5	5
6	6	6	6	6	6	6	6	6	6
7	7	7	7	7	7	7	7	7	7
8	8	8	8	8	8	8	8	8	8
9	9	9	9	9	9	9	9	9	9
10	10	10	10	10	10	10	10	10	10
11	11	11	11	11	11	11	11	11	11
12	12	12	12	12	12	12	12	12	12
13	13	13	13	13	13	13	13	13	13
14	14	14	14	14	14	14	14	14	14
15	15	15	15	15	15	15	15	15	15
16	16	16	16	16	16	16	16	16	16
17	17	17	17	17	17	17	17	17	17
18	18	18	18	18	18	18	18	18	18
19	19	19	19	19	19	19	19	19	19
20	20	20	20	20	20	20	20	20	20
21	21	21	21	21	21	21	21	21	21
22	22	22	22	22	22	22	22	22	22
23	23	23	23	23	23	23	23	23	23
24	24	24	24	24	24	24	24	24	24
25	25	25	25	25	25	25	25	25	25
26	26	26	26	26	26	26	26	26	26
27	27	27	27	27	27	27	27	27	27
28	28	28	28	28	28	28	28	28	28
29	29	29	29	29	29	29	29	29	29
30	30	30	30	30	30	30	30	30	30
31	31	31	31	31	31	31	31	31	31
32	32	32	32	32	32	32	32	32	32
33	33	33	33	33	33	33	33	33	33
34	34	34	34	34	34	34	34	34	34
35	35	35	35	35	35	35	35	35	35
36	36	36	36	36	36	36	36	36	36
37	37	37	37	37	37	37	37	37	37
38	38	38	38	38	38	38	38	38	38
39	39	39	39	39	39	39	39	39	39
40	40	40	40	40	40	40	40	40	40
41	41	41	41	41	41	41	41	41	41
42	42	42	42	42	42	42	42	42	42
43	43	43	43	43	43	43	43	43	43
44	44	44	44	44	44	44	44	44	44
45	45	45	45	45	45	45	45	45	45
46	46	46	46	46	46	46	46	46	46
47	47	47	47	47	47	47	47	47	47
48	48	48	48	48	48	48	48	48	48
49	49	49	49	49	49	49	49	49	49
50	50	50	50	50	50	50	50	50	50



No.	Metas	Unidad de Medida (1)	Avance	Ejecución											
				Enero	Febrero	Marzo	Abril	Mayo	Junio	Julio	Agosto	Septiembre	Octubre	Noviembre	Diciembre
13	Otorgar la cooperación técnica y financiera que la Fundación necesite, siempre que se encuentre dentro de sus posibilidades para el desarrollo dentro del Parque Naciones Unidas de proyectos de Conservación y Manejo de la cuenca.	Documento	Financiero	0.00	5,486.20	0	0	0	0	0	0	0	0	0	0
			Físico	1	1	0	0	0	0	0	0	0	0	0	0

#### IV. POBLACIÓN BENEFICIADA (2)

Departamento	Municipio	Número de personas por rango de edad								Observaciones
		Mujeres				Hombres				
		0-15	16-30	31-45	46 y más	0-15	16-30	31-45	46 y más	
GUATEMALA	GUATEMALA	1700	2000	2500	816	606	1000	2500	286	null
GUATEMALA	VILLA NUEVA	153	700	126	100	50	400	176	49	null
GUATEMALA	AMATITLAN	100	176	170	37	40	150	75	37	null
GUATEMALA	MIXCO	50	200	85	15	30	100	75	16	null
ESCUINTLA	ESCUINTLA	10	50	38	25	7	31	32	5	null
SACATEPEQUEZ	ANTIGUA GUATEMALA	10	20	20	7	5	18	6	5	null
ESCUINTLA	PALIN	10	35	33	7	5	26	16	5	null
GUATEMALA	PETAPA	5	22	24	5	3	24	5	2	null
QUETZALTENANGO	QUETZALTENANGO	5	22	24	5	3	27	6	4	null

#### V. PERSONAL CONTRATADO CON RECURSOS DEL SUBSIDIO O SUBVENCIÓN

No.	Apellidos y Nombres	Código Único de Identificación (CUI)	Monto del contrato Q.	Plazo del contrato (meses)	Monto pagado en el mes
58	ROQUE PINEDA, OSMAR BENJAMIN	3239203220512	35301.64	11	3209
59	MORALES ROQUE, SELVIN EMILIO	2548139170512	35301.64	11	3209
60	DE LEÓN GOMEZ, GERMAN GUSTAVO	1637902210114	35301.64	11	3209
61	MORALES Y MORALES, ELFEGO AQUILES	1843665180512	35301.64	11	3209







No.	Apellidos y Nombres	Código Único de Identificación (CUI)	Monto del contrato Q.	Plazo del contrato (meses)	Monto pagado en el mes
62	COY CRUZ, GERMAN DE JESUS	1945403400114	35301.64	11	3209
63	GALICIA SALVADOR, SILVERIO	1626989760602	35301.64	11	3209
64	PERALTA QUIÑONEZ, VICTOR MANUEL	2616473770512	3204.29	1	3209
65	CARRETO CABRERA, FRANKLIN FILIBERTO	295620870 212	35301.64	11	3209
66	GARCÍA NARROQUIN, DANIEL	2273731890116	35301.64	11	3209
67	HERNANDEZ NARROQUIN, ADAN	1607289910116	35301.64	11	3209

#### VI. RESUMEN DE GASTOS EFECTUADOS CON EL SUBSIDIO O SUBVENCIÓN

No.	Descripción	Monto ejecutado en el mes	Monto ejecutado acumulado
3	COMUNICACIONES: TELÉFONOS, INTERNET, RADIOS	2068	2068
4	ENERGÍA ELÉCTRICA Y AGUA	3418.2	3418.2
0	PERSONAL CONTRATADO	32092.4	32092.4

- (1) Se refiere al nombre de la Unidad de Medida según el Clasificador.  
(2) Población Beneficiada: Debe tener relación con los objetivos y metas del convenio.

Nota: Este informe se entregará mensualmente a la Contraloría General de Cuentas, Congreso de la República de Guatemala, entidad otorgante y Ministerio de Finanzas Públicas a través de la Dirección de Evaluación Fiscal, dentro de los 10 días de finalizado el mes.

Firmas y Sello.



Page 1 of 1

1. The following information is provided for the year ended 31/12/2019:

(a) The following information is provided for the year ended 31/12/2019:

Particulars	2019	2018
Revenue	100	100
Cost of Sales	(80)	(80)
Gross Profit	20	20
Operating Expenses	(10)	(10)
Operating Profit	10	10
Finance Income	5	5
Finance Expenses	(2)	(2)
Profit Before Tax	13	13
Income Tax Expense	(3)	(3)
Profit After Tax	10	10
Dividends Paid	(5)	(5)
Retained Profit	5	5



**MINISTERIO DE AGRICULTURA, GANADERÍA Y ALIMENTACIÓN**  
**SISTEMA DE CORRESPONDENCIA**

Documento:	Guatemala 8 de marzo de 2022	No. de Referencia:	294102
Usuario que envía:	Deisy Marilu Osorio Montenegro	Ubicación de Origen:	Administración Financiera
Usuario que recibe:	Hulda Priscila Castellanos Navas	Ubicación de Entrega:	Presupuesto
Fecha de recepción:	10/03/2022 4:17:00 PM	Folios:	17
Asunto:	INFORME DE AVANCE FISICO Y FINANCIERO DEL MES DE FEBRERO DE 2022		

Trasladar A:

*- Maritzy*

Propósito:

☐ Archivar

☐ Asistir

☐ Atender lo solicitado

☐ Emita Opinión

☐ Informe sobre el particular

☐ No procede lo solicitado

☐ Otros: \_\_\_\_\_

☐ Para su estudio y dictamen

☐ Procédase como se solicita

☐ Responder

☐ Su conocimiento y Efectos

Detalle de traslados:

Observaciones:

F. \_\_\_\_\_

*Selvin Aldo Méndez G.*  
JEFE DE PRESUPUESTO  
ADMINISTRACIÓN FINANCIERA  
MAGA

Firma y Sello

